Infos pratiques

AAPPMA ROHAN "LA GAULE ROHANNAISE"
M. COHU Serge - Président
4 Rue du Pdt Pompidou
56580 BREHAN
E-mail : francoise.cohu@orange.fr
Site Internet : http://lagaulerohannaise.over-blog.com

Prenez votre carte de pêche par internet sur : www.cartedepeche.fr

TABAC PRESSE DE ROHAN
8 rue de la Poste
56580 ROHAN
Tél : 02 97 51 58 84
Fermé le Lundi.

LE DUCATHY BAR
Rue Chateaubriand
56580 BREHAN
02 97 38 87 76



FÉDÉRATION DÉPARTEMENTALE PÊCHE 56

Etang de la Ville Moizan

Rohan

Parcours FAMILLE

Généralités

Poissons recherchés : Carnassiers, poissons blancs, truites de repeuplement. 2ème catégorie : Ouverture du Brochet : dernier samedi d'avril, Sandre : troisième samedi de mai, black-bass : 1er Juillet (fermeture générale des carnassiers : dernier dimanche de Janvier). Quota : 3 carnassiers/jour/pêcheur dont 2 brochets maximum; poissons blancs toute l'année. Profondeur moyenne : 2m. Surface : 2ha. Les pêches en barque et de la carpe de nuit sont interdites sur ce plan d'eau. Float-tube autorisé. Aménagements disponibles : Tables de pique-nique, poubelles, toilettes, parkings, aires entretenues.

Ce parcours est labellisé "Parcours Famille" par la Fédération Nationale de la Pêche en France.

Présentation

L'étang de la Ville Moizan est le plan d'eau idéal pour toute la famille ! Quantitativement riche, ce parcours est accessible et adapté à la pêche au coup pour les plus jeunes qui ne manqueront pas de prendre du poisson. Gardons, brêmes, carpes seront au rendez-vous des lignes montées en 14/100ème avec un bas de ligne en 12/100ème terminées par un hameçon de 16 ou 18. Pour les appâts, le mieux reste l'asticot avec une amorce bien préparée. Des brochets de très belle taille sont présents dans ce plan d'eau et seront à-même de donner du fil à retordre aux plus initiés. D'une surface de 2ha, cet étang habrite une population intéressante de carpes qu'il sera possible d'attraper uniquement dans les heures légales de pêche. Ce site est situé à proximité immédiate d'une aire pour camping-car où l'eau et l'électricité sont gratuites, c'est l'occasion de s'arrêter en famille ! Un sentier piéton permet de faire le tour de l'étang et des passerelles permettent de traverser l'Oust.

La Gaule Rohannaise :
Mairie - 56580 - ROHAN

Localisation

MORBIHAN - 56

lat: 48.0727 ; lng: -2.7542

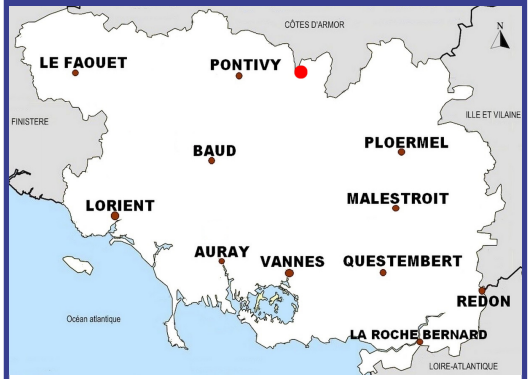

Accès - conseils

De PONTIVY prendre la direction de NOYAL-PONTIVY et continuer jusqu'à ROHAN. A ROHAN, continuer toujours tout droit en direction de LOUDEAC. L'étang se situe sur votre gauche au bord de l'Oust à la sortie de ROHAN.

Respectez la nature et les espaces entretenus, des poubelles sont à votre disposition !
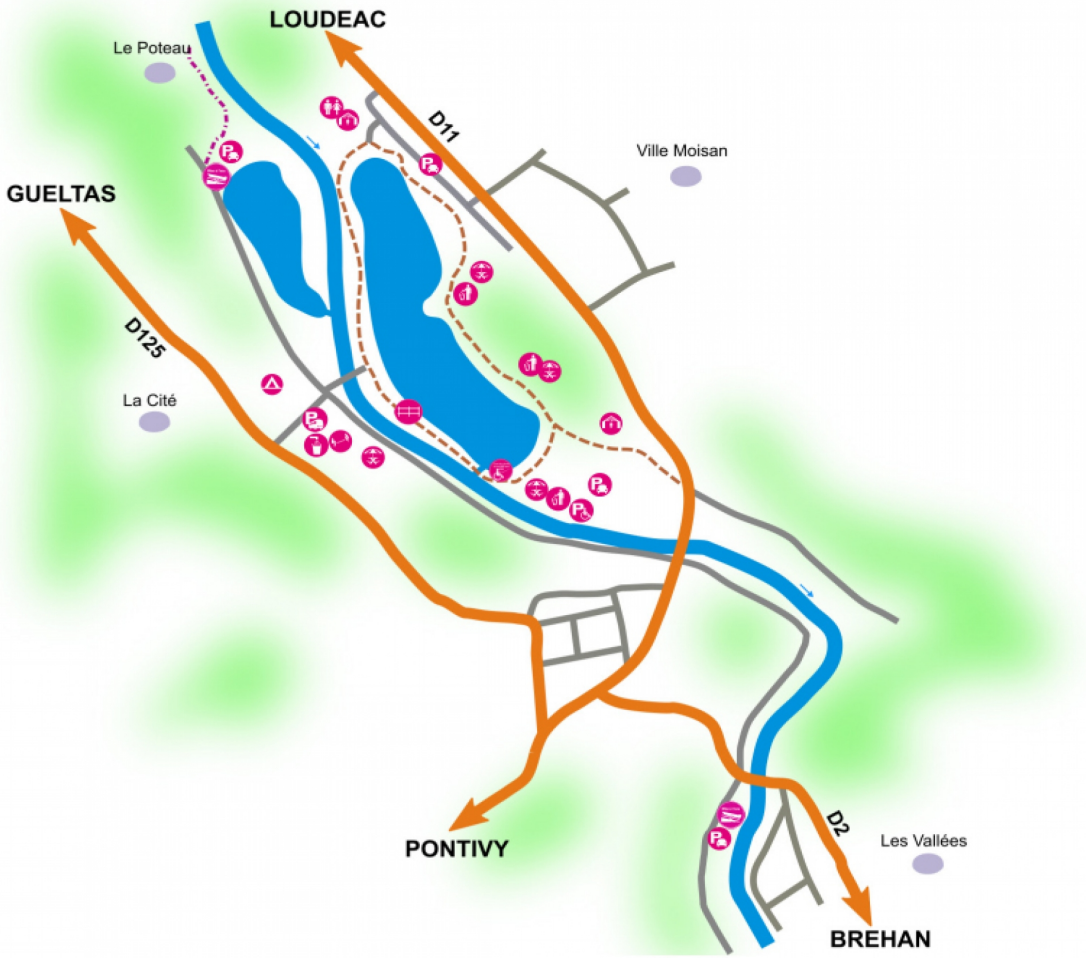
Parcours de pêche